



PRESENTASJONSREGLER: BUNNFELLINGSOMRÅDER

DATAEIER

Norges geologiske undersøkelse



STATISK TEGNFORKLARING

BUNNFELLINGSOMRÅDER


 Bunnfellingsområder

TEGNFORKLARING DETALJER


BUNNFELLINGSOMRÅDER GRENSE

Klassenavn	RGB-verdier	Symbol	Spørring
GeolAvgrLinje	130 - 130 - 130		Objtype OBJTYPE = GeolAvgrLinje
Dataavgrensning	130 - 130 - 130		Objtype OBJTYPE = DataAvgrensning

BUNNFELLINGSOMRÅDER

Klassenavn	RGB-verdier	Symbol	Spørring
Bunnfellingsområder	93 – 109 - 186		Objtype (OBJTYPE)=BunnfellingOmr

KARTLAG I TJENESTEN

Temakart	GetLegend Graphics	Bilde	Min.Scale	Max.Scale
MarineGrunnkartWMS Layer: Bunnfellingsomrader	URL	 Bunnfellingsområder	0	2 500 000

LENKER/ANNET

[SE KART](#)
[DIGITAL KARTOGRAFI](#)